



## Étude des pratiques de pêche plaisance embarquée et de chasse sous-marine en Baie de Morlaix

### *Pêcheurs-plaisanciers, donnez nous votre avis !*

Ce questionnaire s'adresse aux pêcheurs plaisanciers et aux chasseurs sous-marins  
qui fréquentent la Baie de Morlaix.

Bonjour,

La Baie de Morlaix a été intégrée au réseau Natura 2000. Morlaix Communauté et la Communauté de Communes du Pays Léonard se sont associées pour faire vivre ce projet. Un diagnostic des richesses écologiques et des usages existants dans la baie est en cours d'élaboration.

Ce questionnaire a pour objet :

- de mieux connaître les activités locales de pêche plaisance
- de permettre aux adeptes de ces activités de prendre part au diagnostic du site

Ce questionnaire doit être retourné à l'adresse suivante :

par mail : [nolwenn.malengreau@agglo.morlaix.fr](mailto:nolwenn.malengreau@agglo.morlaix.fr)

ou par courrier : Morlaix Communauté  
Service Mer et Littoral  
2b voie d'accès au port  
BP 97 121  
29 671 Morlaix Cedex

#### **La confidentialité des réponses sera respectée.**

Les résultats de cette étude seront présentés et validés en groupe de travail, associant les différentes associations de pêcheurs plaisanciers du territoire, puis en comité de pilotage du site Natura 2000.

*Si vous avez une version papier de ce questionnaire et que vous préférez le remplir directement en version informatique, nous pouvons vous le transmettre par mail. Vous pouvez le demander à Nolwenn Malengreau, chargée de mission Natura 2000 Baie de Morlaix : [nolwenn.malengreau@agglo.morlaix.fr](mailto:nolwenn.malengreau@agglo.morlaix.fr).*

### Un site Natura 2000 en Baie de Morlaix...

#### **Qu'est ce que Natura 2000 ?**

Natura 2000 est le nom d'un réseau européen de sites naturels au sein desquels la biodiversité est particulièrement intéressante. L'objectif de ce réseau est d'enrayer la perte de la biodiversité constatée au niveau mondiale à terre comme en mer. Le volet marin de ce réseau a été étoffé en 2008, par l'intégration de nouveaux territoires.

#### **Que va-t-il se passer en Baie de Morlaix ?**

La Baie de Morlaix abrite des fonds marins d'exception et des habitats côtiers particuliers abritant une faune et une flore diversifiée. C'est également un site riche en activités humaines professionnelles ou de loisir souvent dépendantes du bon état de conservation du milieu et des équilibres écologiques. Un diagnostic écologique et socio-économique de cette zone est en cours de réalisation afin de permettre de définir les objectifs de conservation souhaitables pour la baie ainsi que les mesures concrètes de gestion pour les atteindre. Ces mesures peuvent être variées : sensibilisation des usagers à de « bonnes pratiques », aménagement d'activités en cas d'impact important mis en évidence sur les habitats naturels, mise en place de programmes pour améliorer l'état des connaissances, etc.

## En quoi cela concerne-t-il les pêcheurs plaisanciers et les chasseurs sous-marins ?

La démarche Natura 2000 se veut participative : le but est d'encourager les usagers et les acteurs locaux à s'impliquer dans la gestion des sites. Les mesures de gestion du site seront ainsi élaborées par un comité de pilotage, véritable instance de concertation co-présidée par le préfet maritime et le le préfet du Finistère et au sein de laquelle tous les usagers sont représentés. Le Comité Départemental des Pêcheurs Plaisanciers et Sportifs du Finistère et la Fédération de Chasse Sous-Marine Passion y représentent les activités de pêche récréative. Loin de mettre la nature sous cloche, la démarche doit permettre de concilier activités humaines et préservation du milieu naturel.

## A quoi va servir ce questionnaire ?

Une bonne connaissance du site est nécessaire pour pouvoir mettre en place une gestion adéquate. L'objet de ce questionnaire est double : permettre de mieux connaître les pratiques de pêche récréative et permettre aux personnes qui connaissent le site de participer à son diagnostic. Les résultats seront consultables sur internet, après validation par le comité de pilotage du site.

## Pour plus d'informations

Contactez la chargée de mission : Nolwenn Malengreau

courriel : [nolwenn.malengreau@agglo.morlaix.fr](mailto:nolwenn.malengreau@agglo.morlaix.fr)

tel : 02 98 15 29 23

*Merci pour votre contribution !*

## Votre profil

- Êtes-vous  principalement plaisancier (sorties pêche occasionnelles ou uniquement pêche à la ligne / à la traîne au cours de vos ballades)  
 principalement pêcheur-plaisancier (sorties balade occasionnelles)

Depuis combien d'années pratiquez-vous dans le secteur ?

- Quel est votre lieu de résidence principale ?  Code postal :

Si vous ne résidez pas localement, quel est votre lieu de résidence lors des sorties de pêche ?

- résidence secondaire, code postal :
  - famille, amis
  - location, hôtel, camping
  - autre
- Êtes-vous  actif  sans emploi  retraité  étudiant
- Êtes-vous membre d'une association de pêcheurs plaisanciers ou de chasse sous marine ?  
 oui  non si oui, laquelle :

## Votre embarcation

- Êtes-vous propriétaire de votre embarcation ?  oui  non  
si non,  je navigue avec des amis, de la famille  
 je loue une embarcation
  - Quel type d'embarcation utilisez-vous pour aller pêcher ?
    - canot/pêche promenade à moteur  vedette < 6m  vedette > 6m
    - semi-rigide  voilier  canoë/kayak
    - autre :
  - En saison, votre bateau est  dans une zone de mouillage collectif  
 dans une zone de mouillage individuelle  
 dans un port à flot  
 sur remorque
- Quel est votre port d'attache ou cale de mise à l'eau principale :

## Vos pratiques de pêche en baie de Morlaix

- Au cours d'une année, combien de fois vous rendez-vous dans le périmètre du site Natura 2000 de la Baie de Morlaix pour pêcher (carte avec le périmètre en fin de questionnaire)?  
 moins de 3 fois     3 à 10 fois     10 à 20 fois     20 à 40 fois     plus de 40 fois
- Quelles sont les principales raisons pour lesquelles vous allez pêcher sur le site  
 abondance de la ressource     proximité     facilité d'accès  
 qualité paysage     qualité de l'eau     autre :
- Quelles techniques de pêche pratiquez vous sur le site ?  
 ligne au mouillage     ligne en dérive     ligne à la traîne  
 ligne depuis la côte     palangre     casier  
 filet     chasse sous marine     pêche à pied sur les îlots  
 autres

Pour la ou les technique(s) de pêche sélectionnées ci-dessus, complétez les informations suivantes. Si vous pratiquez plus de deux techniques sur le site, reprenez les deux que vous pratiquez le plus souvent.

**1<sup>ère</sup> technique pratiquée (précisez) :**

- Depuis combien d'années pratiquez-vous cette technique sur ce site ?
- Sur ce site, combien de fois pratiquez-vous cette technique au cours d'une année ?  
 moins de 3 fois     3 à 5 fois     5 à 10 fois     10 à 20 fois     plus de 20 fois :
- Cochez les mois de l'année durant lesquels vous pratiquez cette technique sur le site :

Jan	Fév	Mars	Avr	Mai	Juin	Juill	Août	Sept	Oct	Nov	Déc
<input type="checkbox"/>	<input type="checkbox"/>	<input type="checkbox"/>	<input type="checkbox"/>	<input type="checkbox"/>	<input type="checkbox"/>	<input type="checkbox"/>	<input type="checkbox"/>	<input type="checkbox"/>	<input type="checkbox"/>	<input type="checkbox"/>	<input type="checkbox"/>

- Quelles sont les principales espèces que vous pêchez avec cette technique ?

- Quelle est la nature des fonds que vous recherchez pour ce type de pêche ?

- Sur la carte 1 en dernière page, représentez de façon la plus précise possible les endroits sur lesquels vous pratiquez cette technique de pêche. *Cette question est essentielle, merci d'y répondre avec un maximum de soins.*

**2<sup>ème</sup> technique pratiquée (précisez) :**

- Depuis combien d'années pratiquez-vous cette technique sur ce site ?
- Sur ce site, combien de fois pratiquez-vous cette technique au cours d'une année ?  
 moins de 3 fois     3 à 5 fois     5 à 10 fois     10 à 20 fois     plus de 20 fois :
- Cochez les mois de l'année durant lesquels vous pratiquez cette technique sur le site :

Jan	Fév	Mars	Avr	Mai	Juin	Juill	Août	Sept	Oct	Nov	Déc
<input type="checkbox"/>	<input type="checkbox"/>	<input type="checkbox"/>	<input type="checkbox"/>	<input type="checkbox"/>	<input type="checkbox"/>	<input type="checkbox"/>	<input type="checkbox"/>	<input type="checkbox"/>	<input type="checkbox"/>	<input type="checkbox"/>	<input type="checkbox"/>

- Quelles sont les principales espèces que vous pêchez avec cette technique ?

- Quelle est la nature des fonds que vous recherchez pour ce type de pêche ?

- Sur la carte 2 en dernière page, représentez de façon la plus précise possible les endroits sur lesquels vous pratiquez cette technique de pêche. *Cette question est essentielle, merci d'y répondre avec un maximum de soins.*

## Votre perception de l'environnement et des pratiques

- Vous arrive-t-il d'observer des mammifères marins dans le site de la baie de Morlaix (tel que délimité sur les cartes suivantes) ?  oui  non

Si oui, pouvez-vous détailler les espèces et la fréquence des observations ?

- Dauphins (*toutes espèces confondues*)  jamais  parfois  régulièrement
- Dauphin commun  jamais  parfois  régulièrement
- Marsouin commun  jamais  parfois  régulièrement
- Globicéphale noir  jamais  parfois  régulièrement
- Dauphin de Risso  jamais  parfois  régulièrement
- Phoque gris  jamais  parfois  régulièrement

– autres espèces remarquables (précisez) :

*Si vous rencontrez certaines de ces espèces régulièrement au même endroit, merci de les localiser sur une des cartes.*

- Vous arrive-t-il d'observer des rassemblements de puffins (une dizaine individus à quelques centaines d'individus) ?  oui  non  je ne connais pas ces oiseaux

*Si vous rencontrez certaines de ces espèces régulièrement au même endroit, merci de les localiser sur une des cartes.*

- Vous arrive-t-il de capturer accidentellement des oiseaux lors de vos actions de pêche ?

jamais  parfois  régulièrement

Si oui, pouvez-vous estimer la fréquence de ces captures ?  oiseaux/an

- quelles sont les espèces capturées ?
- pingouins/guillemots  puffins
  - sternes  goélands
  - autres :   non identifiées

avec quelles techniques de pêche vous arrive-t-il de capturer des oiseaux ?

- ligne au mouillage  ligne en dérive  ligne à la traîne
- palangre  filet  autre

Depuis que vous fréquentez la Baie de Morlaix,

- Avez-vous constaté une évolution dans vos captures (espèces qui sont apparues/qui ont disparues, évolution des tailles, de la quantité...) ?

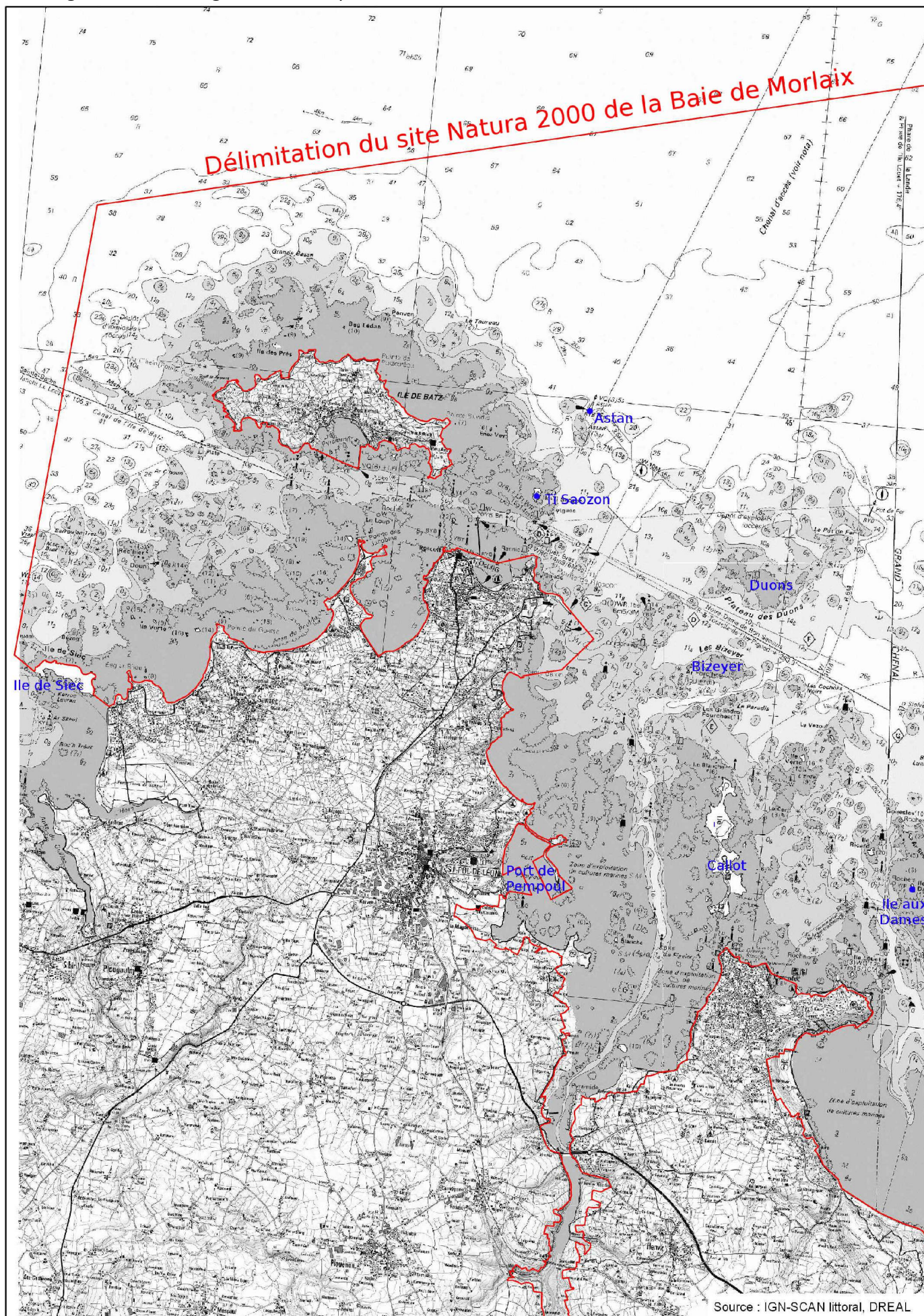
- Avez-vous constaté d'autres modifications du milieu naturel ?

- Avez-vous constaté des modifications dans les activités qui y sont pratiquées (activités plus fréquentes, plus rares, nouvelles pratiques de pêche...) ?

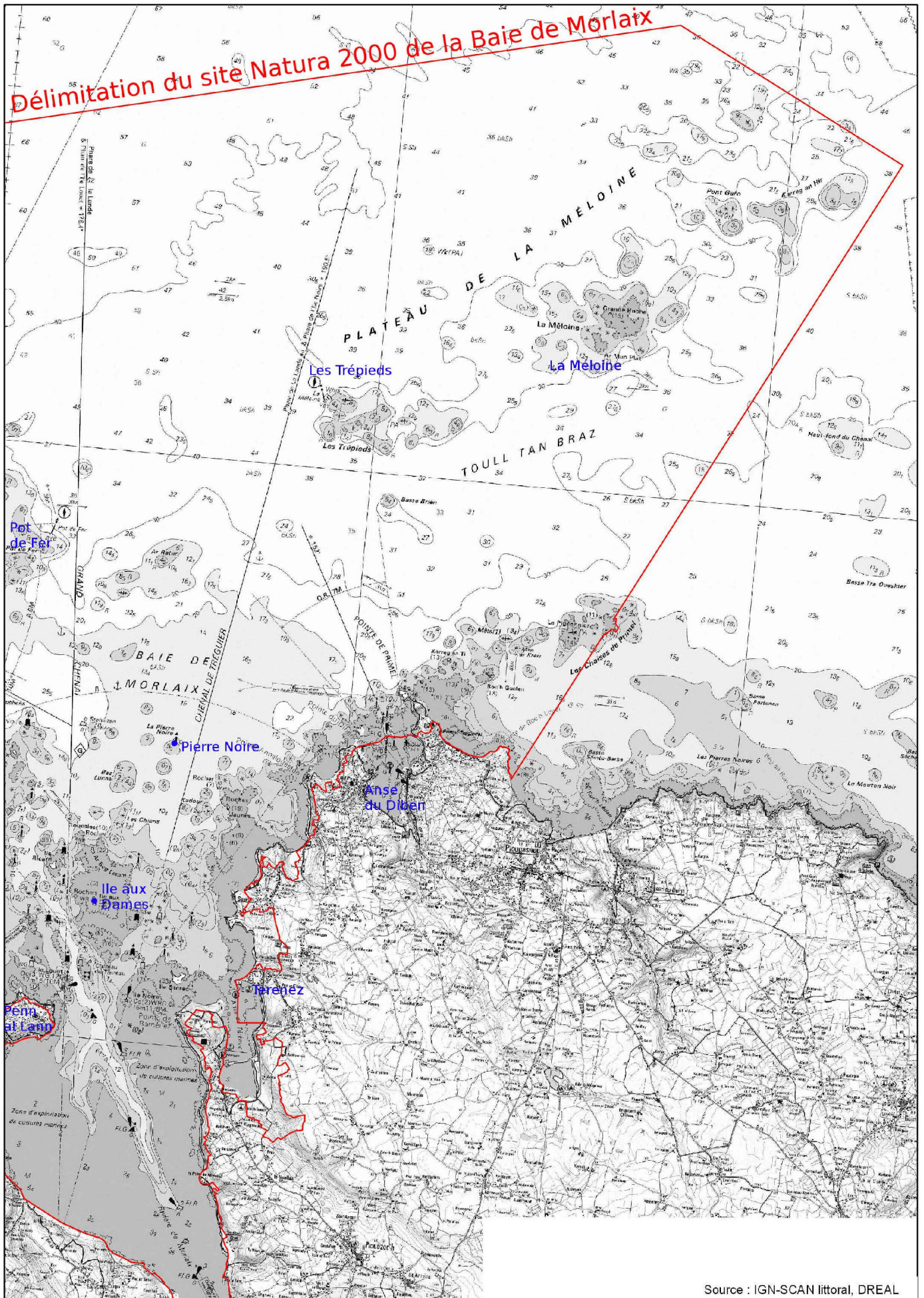
### Expression libre

*D'autres informations, remarques ou propositions à nous communiquer ? N'hésitez pas, elles sont les bienvenues !*

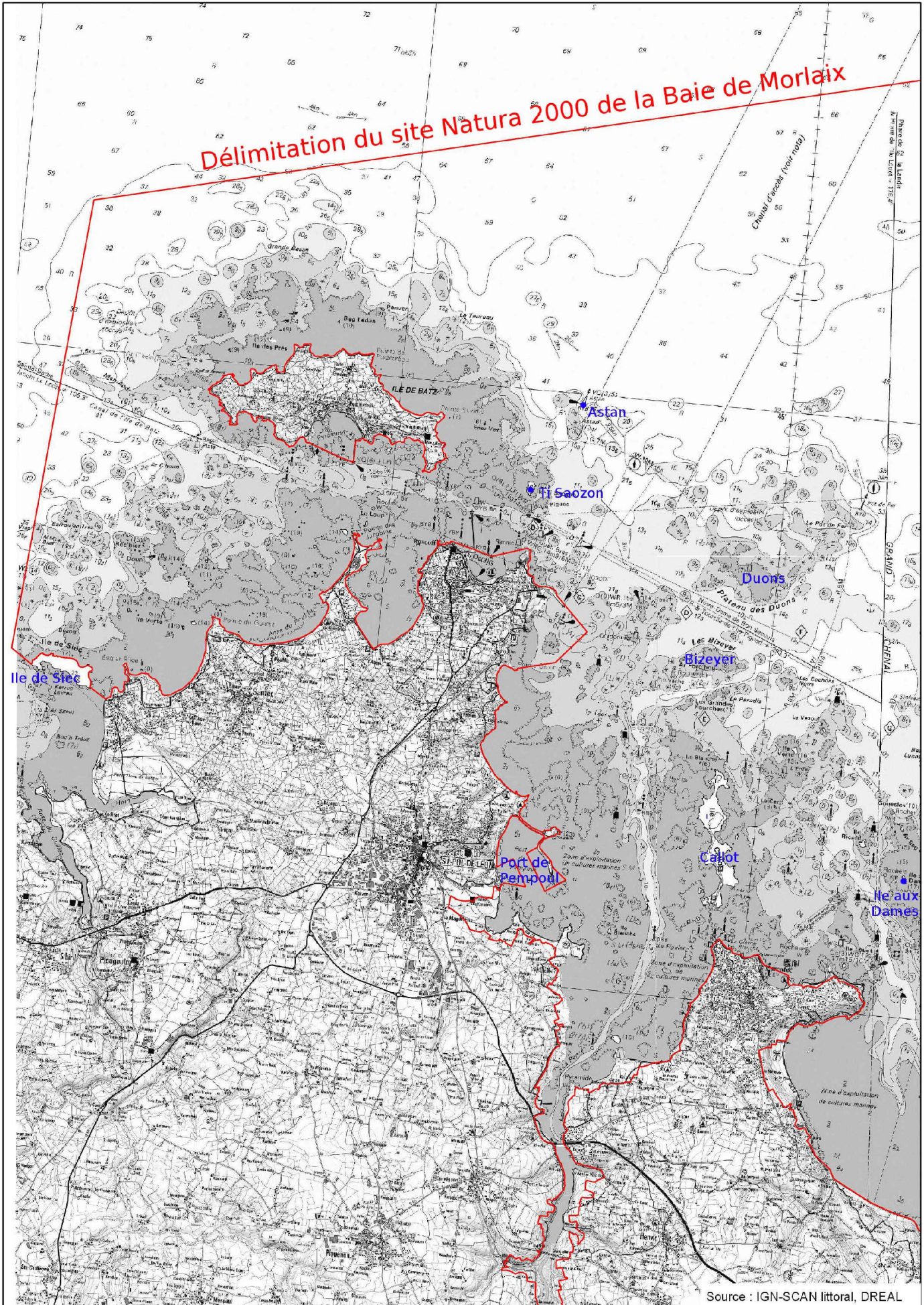
Carte 1 secteur ouest : indiquer le plus précisément possible sur cette carte vos zones de pratique pour la première technique de pêche décrite. Si vous échouez ou mouillez votre embarcation, indiquez vos zones d'échouage ou de mouillage sur la carte par des étoiles



Carte 1 secteur est : indiquer le plus précisément possible sur cette carte vos zones de pratique pour la première technique de pêche décrite. Si vous échouez ou mouillez votre embarcation, indiquez vos zones d'échouage ou de mouillage sur la carte par des étoiles



Carte 2 secteur ouest : indiquer le plus précisément possible sur cette carte vos zones de pratique pour la deuxième technique de pêche décrite. Si vous échouez ou mouillez votre embarcation, indiquez vos zones d'échouage ou de mouillage sur la carte par des étoiles



Carte 2 secteur est : indiquer le plus précisément possible sur cette carte vos zones de pratique pour la deuxième technique de pêche décrite. Si vous échouez ou mouillez votre embarcation, indiquez vos zones d'échouage ou de mouillage sur la carte par des étoiles

