

# Expérimentation pour une gestion durable et concertée de la pêche à pied de loisir

*Life+ pêche à pied de loisir*

**LIFE12/ENV/FR/000316**



**Agence des aires marines protégées**

**Et 9 bénéficiaires associés**

**01-07-2013 au 30-09-2017**



**Réunion de lancement, 26-27 septembre 2013, Nantes**

# Le life en chiffres

**3**

Temps montage global du projet

**1159**

Nombre de propositions au niveau européen

**248**

retenus

**43**

propositions pour la France

**14**

retenues

**3**

classement

# Le life en chiffres

**20**

Nb de personnes

**3, 899**

budget

**10**

Nb de partenaires

**45**

Nb salariés

**21**

etp

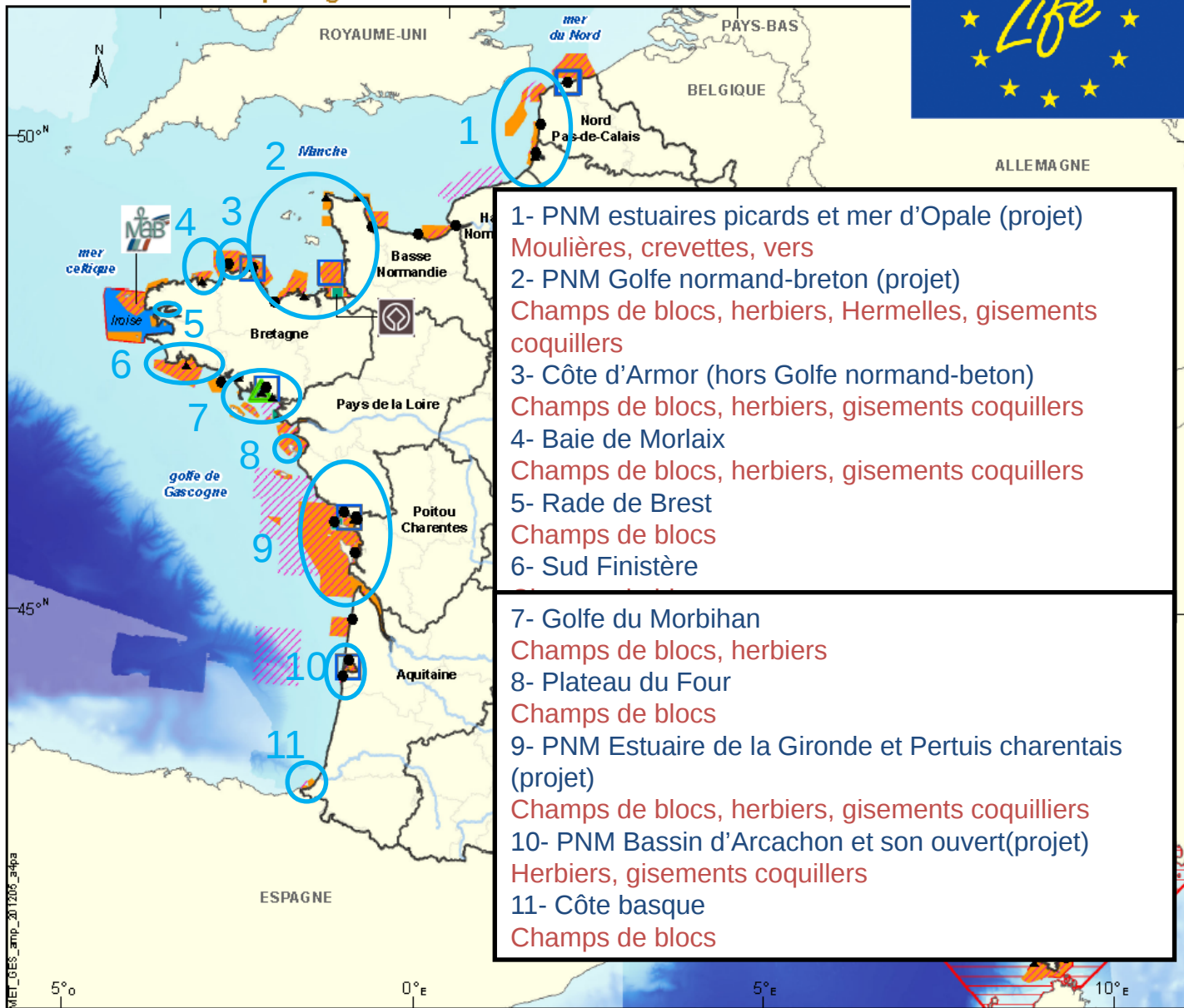
**1,7**

Nb de pêcheurs de + de 15 ans

# Objectifs

- Expérimenter **une meilleure gestion** de l'activité de pêche à pied récréative, basée sur une **gouvernance à plusieurs niveaux, locale et nationale** ;
- Mieux comprendre **les impacts de la pêche à pied** sur les milieux littoraux, la faune et la flore. Mettre en place les moyens de gouvernance et d'actions pour stopper les phénomènes de dégradation de la biodiversité des estrans ;
- Faire évoluer **les pratiques des pêcheurs à pied** pour limiter leur impact ;
- Contribuer à **l'élaboration et la mise en œuvre des plans de gestion des aires marines protégées** soumises à une pression de pêche à pied de loisir

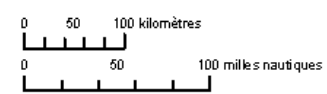




- 1- PNM estuaires picards et mer d'Opale (projet)  
Moulières, crevettes, vers
- 2- PNM Golfe normand-breton (projet)  
Champs de blocs, herbiers, Hermelles, gisements coquillers
- 3- Côte d'Armor (hors Golfe normand-beton)  
Champs de blocs, herbiers, gisements coquillers
- 4- Baie de Morlaix  
Champs de blocs, herbiers, gisements coquillers
- 5- Rade de Brest  
Champs de blocs
- 6- Sud Finistère
- 7- Golfe du Morbihan  
Champs de blocs, herbiers
- 8- Plateau du Four  
Champs de blocs
- 9- PNM Estuaire de la Gironde et Pertuis charentais (projet)  
Champs de blocs, herbiers, gisements coquillers
- 10- PNM Bassin d'Arcachon et son ouvert(projet)  
Herbiers, gisements coquillers
- 11- Côte basque  
Champs de blocs

- Parc national
- Parc naturel marin
- Natura 2000 - DO
- Natura 2000 - DHFF
- Réserve naturelle
- Arrêté de protection de biotope
- Domaine public maritime du Conservatoire du littoral
- Site Ramsar (zone humide d'importance internationale)
- Bien inscrit au Patrimoine mondial
- Réserve de biosphère
- ASPIM (Convention de Barcelone)  
OSPAR (Convention Oslo-Paris)
- Réserve nationale de chasse et de faune sauvage

- délimitations maritimes françaises \***
- frontière maritime / plateau continental
  - zone économique exclusive (ZEE)
  - zone de protection écologique (ZPE)
  - limite de la mer territoriale (12 milles)



Sources des données :  
 - aires marines protégées : AMP, mai 2012  
 - bathé de côte : SHOM, 2009  
 \* (ne pas utiliser pour la navigation)  
 - pays et régions : ESRI  
 - découpage administratif régional : FAO  
 - bathymétrie : GEBCO, 2008 et IFREMER/SHOM, 10  
 Système de coordonnées : Lambert93 / RG F93 / WGS 1980



LIFE + « pêche à pied de loisir » : territoires pilotes (AMP et projets d'AMP) et problématique environnementale



**Management chart of the technical and administrative staff involved**  
**Life+ « pêche à pied de loisir »**

**E.U.**  
**DG ENVI / LIFE+**

**1 Comité National de pilotage**  
*Mobilisation d'acteurs nationaux, concertation*  
*Validation et diffusion (méthodologie, résultats)*

**Comité Technique et Scientifique**  
*Conseil méthodologique, Réflexion et appui*

**\* Bénéficiaires associés locaux [et coordinateur sur le territoire sous sa responsabilité]**  
*Responsables de la mise en œuvre des actions sur les sites pilotes du projet: animation de la concertation locale, suivis écologiques, élaboration des plans d'actions locaux, actions de sensibilisation, Relations avec le niveau national.*

**Expertise scientifique** ↔ **Animation**

**Interlocuteur unique**

**Bénéficiaire coordinateur : AAMP**

- Animation, coordination et gestion générale
- Appui aux bénéficiaires associés (formation et accompagnement)
- Pilotage des actions nationales
- Interface / acteurs et territoires

**Retour technique / administratif et financier**

- 11 Comités locaux de concertation**  
*Mobilisation d'acteurs, concertation, validation des diagnostics et des stratégies sur les territoires*
- PNM estuaire picards et mer d'Opale (AAMP)
  - PNM normand-breton (AAMP)
  - Ouest Côtes d'Armor (VivArmor\*)
  - Baie de Morlaix (CPIE Pays de Morlaix\*)
  - Rade de Brest (BMO\*)
  - Sud Finistère (AAMP)
  - Golfe du Morbihan (SIAGM\*)
  - Plateau du Four (COREPEM\*)
  - PNM estuaire de la Gironde et pertuis

**Formation des partenaires locaux**

**IODDE\* / VivArmor\***  
*Appui technique, diagnostics*

**Appui actions de Sensibilisation**

**FNPPSF\***


- Mobilisation pêcheurs à pied
- Implication des pêcheurs dans le suivi de la ressource exploitée

←



PAYS DE MORLAIX-TREGOR

# LA PECHE A PIED RECREATIVE EN BAIE DE MORLAIX



# Le territoire – 110 km de linéaire côtier



- 1: Roscoff/Santec
- 2: Saint Pol de Léon
- 3-4: ile Callot
- 5 Ilots Baie de Morlaix
- 6: Barnenez
- 7: Plouezoc'h-Plougasnou
- 8: Locquirec

## Aires marines protégées :

APPB n°91.1957 du 23 octobre 1991 et AMPB n°MERP9100010A du 23 janvier 1991 portant protection des îles Beglemm, Rikard et aux Dames et d'un périmètre de 80 m autour de ces îlots.

## Natura 2000 Baie de Morlaix

- Code d'identification : FR5300015
- Superficie : 26648 ha, dont 96,97 % de surface marine



# Les principaux sites de pêche



## Roscoff

Vaste platier rocheux

Bigorneaux, ormeaux, bouquet, crevettes grises, étrilles, araignée, tourteau

Respect champs de blocs et herbiers

## Vasière de Saint-Pol-de-Léon

Estran sablo-vaseux / rocheux (flaques – bancs de sable – écueils couverts de fucale

Coches, couteaux, palourdes, mies, lançons, crevettes, étrilles

## Le Callot et presqu'île de Carantec

Grande diversité de milieux (herbiers, champs de blocs, sable...)

Pêche diversifiée (mollusques et crustacés)

Concessions ostréicoles + circulation de véhicules

# Les principaux sites de pêche



## **Barnenez et Térénez**

Estran vaseux avec des petits enrochements éparpillés

Bigorneaux, palourdes, moules, crabes

Concessions ostréicoles

## **Anse de Locquirec**

Long tapis de sable vaseux, séparé en deux par un amas rocheux

Fort gisement de coques

Qualité de l'eau (estuaire du Douaron) – Pêche professionnelle

# Les actions à mener



## B. Actions de mise en œuvre

**B1 – Mise en place et animation des instances de concertation**

**locale et nationale**

**B3 – Réalisation d'actions permettant de faire évoluer les comportements individuels des pêcheurs à pied de loisir**

**B4 – Diagnostic de la pression de pêche à pied de loisir: comptages, prélèvements, pratiques et pratiquants**

**B5 – Réalisation de diagnostics écologiques de référence**

**B7 – Participation aux colloques thématiques**

# Les actions à mener



## C. Actions de suivi

**C1 – Suivi de l'évolution de la participation des acteurs au processus de gouvernance et leur perception**

**C2 – Suivi de l'évolution des pratiques des pêcheurs à pied de loisir et de leurs connaissances**

**C3 – Suivi de l'évolution des ressources exploitées et de l'état écologique d'habitats marins impactés par le pêche à pied de loisir**

## D. Actions de communication et de diffusion